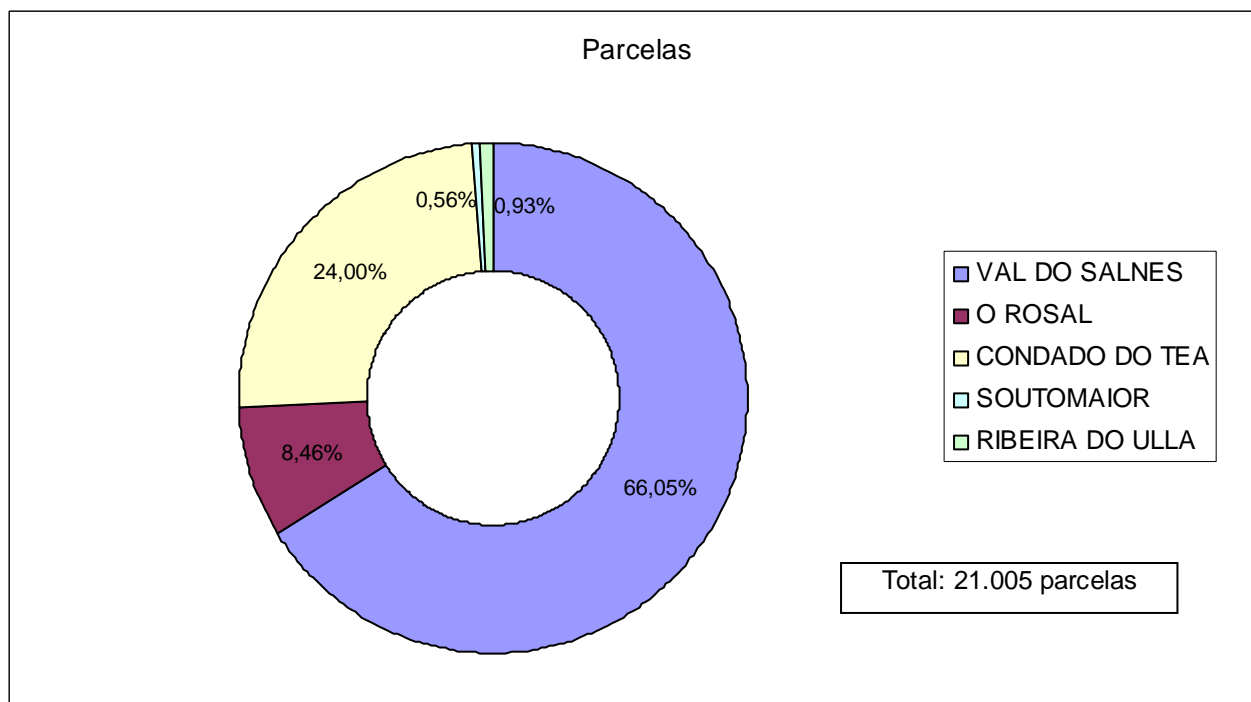
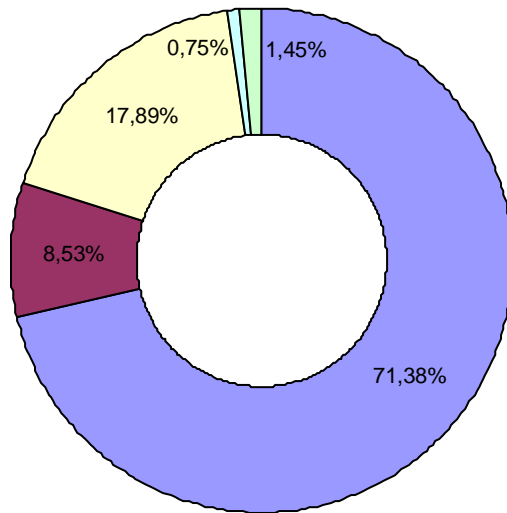


ESTRUCTURA DE LA PRODUCCIÓN (AÑO 2009)

SUBZONA	Viticultores	Superf. (ha)	Superf./Viticultor	Parcelas	Parcelas/Viticultor
VAL DO SALNES	4.676	2.073,59	0,44	13.874	2,97
O ROSAL	559	592,45	1,06	1.776	3,18
CONDADO DO TEA	1.172	880,08	0,75	5.042	4,3
SOUTOMAIOR	49	18,96	0,39	118	2,41
RIBEIRA DO ULLA	95	133,19	1,40	195	2,05
TOTAL	6.556	3.698,28	0,56	21.005	3,2



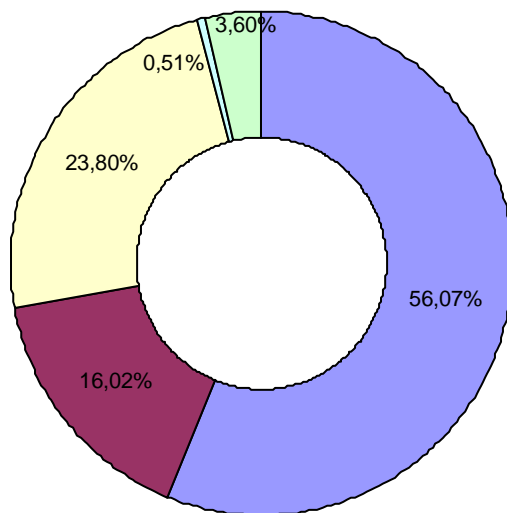
Viticultores



- VAL DO SALNES
- O ROSAL
- CONDADO DO TEA
- SOUTOMAIOR
- RIBEIRA DO ULLA

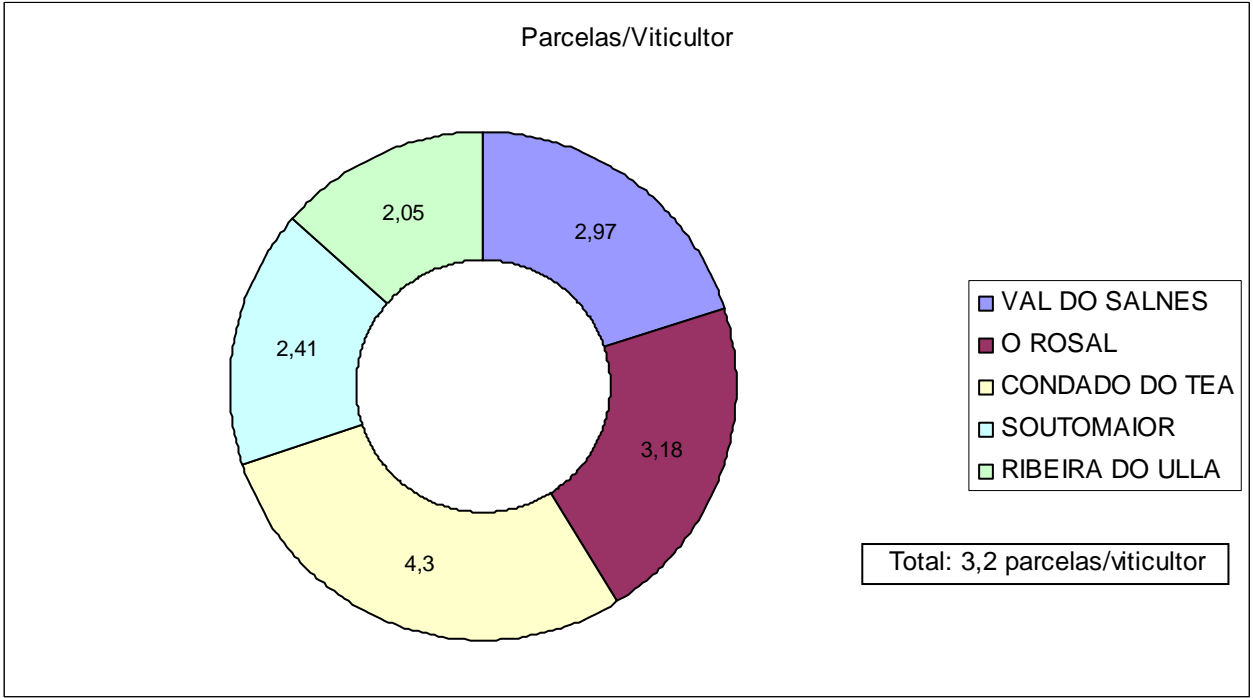
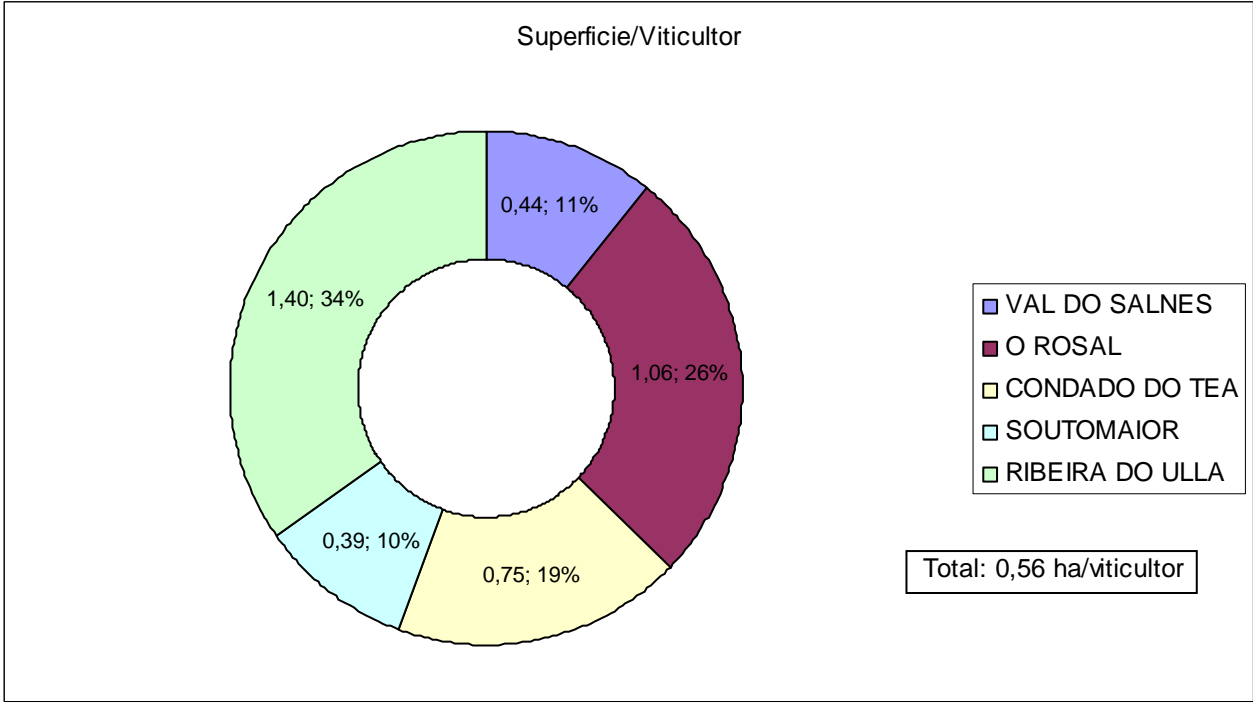
Total: 6.556 viticultores

Superfície (ha)



- VAL DO SALNES
- O ROSAL
- CONDADO DO TEA
- SOUTOMAIOR
- RIBEIRA DO ULLA

Total: 3.698 hectáreas



COMENTARIOS:

- El Salnés es la gran zona productora, con más del 50% de la superficie y más del 70% de los viticultores.
- La distribución indica claramente una estructura minifundista, con una media de 5.600 metros cuadrados por viticultor, reunidos en más de 3 parcelas de viñedo.